

## Autor

Institution	Gemeinde Böbrach
Abteilung	Bauhof
Straße	Unterer Auweg 3
PLZ	94255
Stadt	Böbrach
Land	Deutschland
Ansprechpartner	Vogl Dominik
Telefon	015156837066
E-Mail	wasserwerk.boebrach@gmx.de

Erstellt mit **DataCollect Webreporter** Version 1.0 am 24.09.2024 08:03:09

## Messstelle

Name	Schule
Rtg. kommend (Name)	Dorfplatz
Rtg. gehend (Name)	Schule
Vmax StVO	<b>30</b>
Kommentar	
Gerätetyp	<b>DSD</b>

## Zeitbereich

Startdatum	10.09.2024 11:00
Enddatum	24.09.2024 05:59
Tage	Mo, Di, Mi, Do, Fr, Sa, So
Zeitintervall	60 Minuten
Zeitfenster / Tag	00:00 - 23:59

## Geschwindigkeitsklassen

[V in km/h]

Zeit	Σ	10	20	30	40	50	60	70	80	90	100	110	>110
00:00-06:00	330	0	3	28	120	137	42	0	0	0	0	0	0
06:00-09:00	487	0	5	76	175	173	52	5	0	1	0	0	0
15:00-19:00	429	0	12	34	142	175	61	4	1	0	0	0	0
06:00-22:00	2015	0	49	266	717	732	222	21	5	1	1	1	0
00:00-24:00	2358	0	53	295	843	872	266	21	5	1	1	1	0

## Geschwindigkeitskennzahlen

[V in km/h]

## DSD SAFETY Erfolg

Vmin	Vavg	Vmax	V15	V50	V85	Vexc %
11	40	109	31	40	49	<b>85.2</b>

Vin	Vout	Vred	Vred %
<b>40</b>	-	-	-

## Beschreibungen

Vmin: Minimale Geschwindigkeit

Vavg: Durchschnittliche Geschwindigkeit

Vmax: Maximale Geschwindigkeit

V15: Grenzggeschwindigkeit für die ersten 15% der Fahrzeuge

V50: Grenzggeschwindigkeit für die ersten 50% der Fahrzeuge

V85: Grenzggeschwindigkeit für die ersten 85% der Fahrzeuge

Vexc %: Geschwindigkeitsüberschreitung in %

Vin: Durchschnittliche Eintrittsgeschwindigkeit

Vout: Durchschnittliche Austrittsgeschwindigkeit


Vred: Durchschnittliche Reduktion der Geschwindigkeit zwischen Eintritt und Austritt

## Autor

Institution	Gemeinde Böbrach
Abteilung	Bauhof
Straße	Unterer Auweg 3
PLZ	94255
Stadt	Böbrach
Land	Deutschland
Ansprechpartner	Vogl Dominik
Telefon	015156837066
E-Mail	wasserwerk.boebrach@gmx.de

Erstellt mit **DataCollect Webreporter** Version 1.0 am 24.09.2024 08:03:09

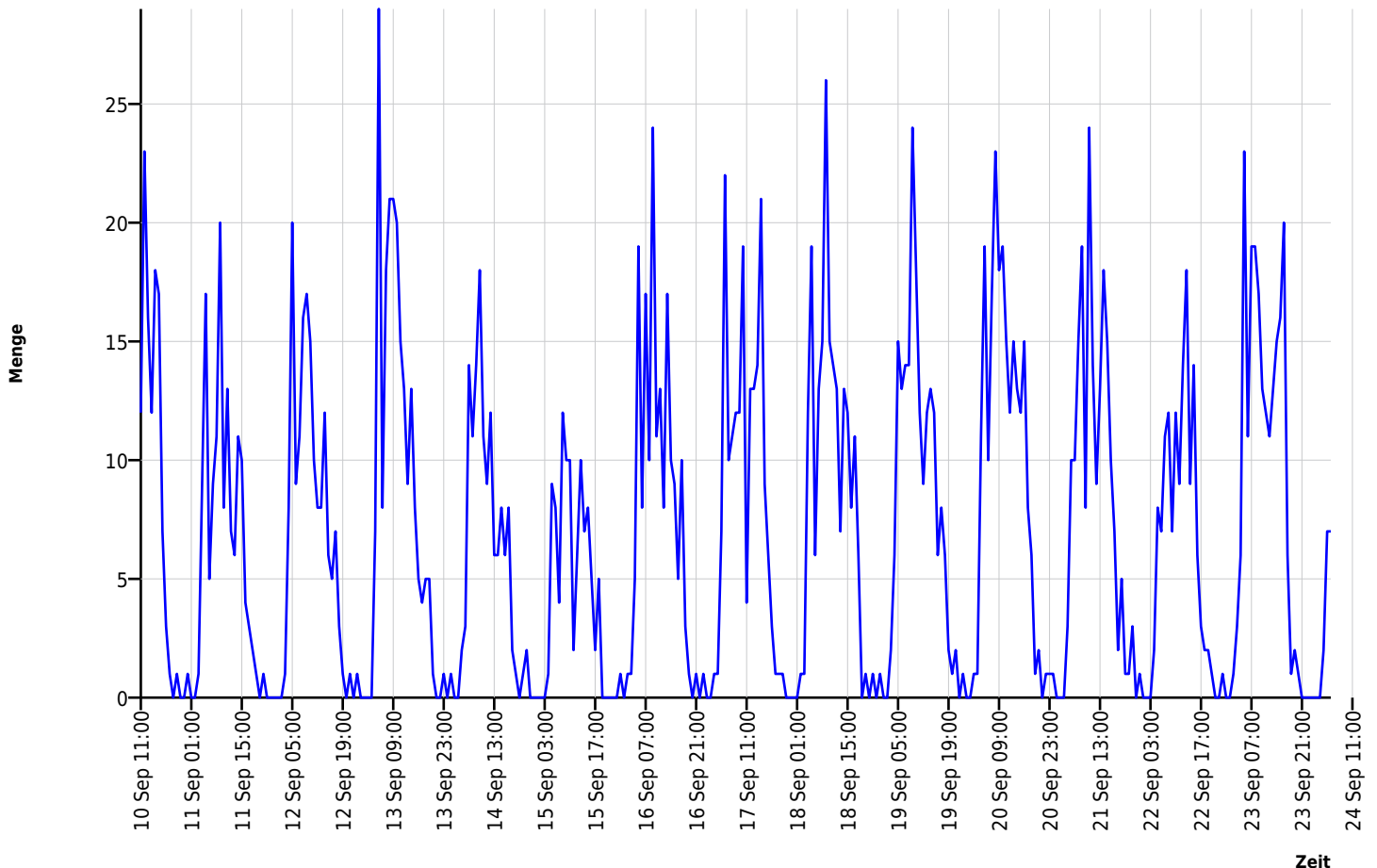
## Messtelle

Name	Schule
Rtg. kommend (Name)	Dorfplatz
Rtg. gehend (Name)	Schule
Vmax StVO	
Kommentar	
Gerätetyp	<b>DSD</b>

## Zeitbereich

Startdatum	10.09.2024 11:00
Enddatum	24.09.2024 05:59
Tage	Mo, Di, Mi, Do, Fr, Sa, So
Zeitintervall	60 Minuten
Zeitfenster / Tag	00:00 - 23:59

## Verkehrsmengen Ganglinie




## Autor

Institution	Gemeinde Böbrach
Abteilung	Bauhof
Straße	Unterer Auweg 3
PLZ	94255
Stadt	Böbrach
Land	Deutschland
Ansprechpartner	Vogl Dominik
Telefon	015156837066
E-Mail	wasserwerk.boebrach@gmx.de

Erstellt mit **DataCollect Webreporter** Version 1.0 am 24.09.2024 08:03:09

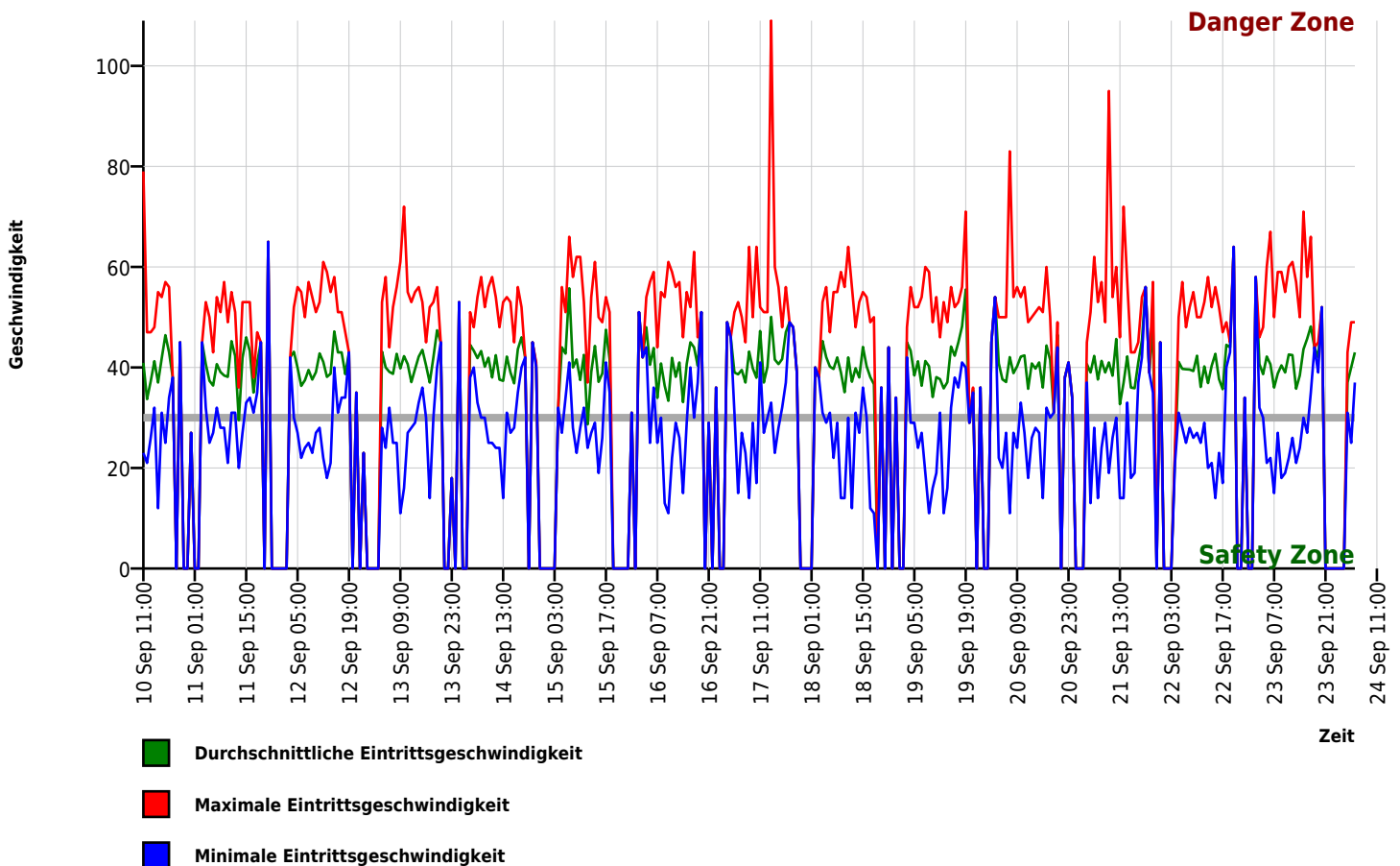
## Messtelle

Name	Schule
Rtg. kommend (Name)	Dorfplatz
Rtg. gehend (Name)	Schule
Vmax StVO	
Kommentar	
Gerätetyp	<b>DSD</b>

## Zeitbereich

Startdatum	10.09.2024 11:00
Enddatum	24.09.2024 05:59
Tage	Mo, Di, Mi, Do, Fr, Sa, So
Zeitintervall	60 Minuten
Zeitfenster / Tag	00:00 - 23:59

## Geschwindigkeits-Diagramm




## Autor

Institution	Gemeinde Böbrach
Abteilung	Bauhof
Straße	Unterer Auweg 3
PLZ	94255
Stadt	Böbrach
Land	Deutschland
Ansprechpartner	Vogl Dominik
Telefon	015156837066
E-Mail	wasserwerk.boebrach@gmx.de

Erstellt mit **DataCollect Webreporter** Version 1.0 am 24.09.2024 08:03:09

## Messtelle

Name	Schule
Rtg. kommend (Name)	Dorfplatz
Rtg. gehend (Name)	Schule
Vmax StVO	
Kommentar	
Gerätetyp	<b>DSD</b>

## Zeitbereich

Startdatum	10.09.2024 11:00
Enddatum	24.09.2024 05:59
Tage	Mo, Di, Mi, Do, Fr, Sa, So
Zeitintervall	60 Minuten
Zeitfenster / Tag	00:00 - 23:59

## Geschwindigkeits-Histogramm

